

ITINÉRAIRE HORAIRE

6ème étape : LORIOL-SUR-DRÔME > LE SAPPEY-EN-CHARTREUSE

Vendredi 4 juin 2021





Distance : 167,8 km

Sous réserve de validation préfectorale

KILOMETRES		ITINÉRAIRE				HORAIRES		
à parcourir	parcourus					41 km/h	39 km/h	37 km/h
FRANCE								
DRÔME (26)								
167.8	0	D104	LORIOL-SUR-DRÔME	<i>Départ réel</i> ▶		11:40	11:40	11:40
155.6	12.2		Carrefour D104-D538			11:56	11:57	11:57
155.4	12.4	D538	CREST (près)			11:56	11:57	11:58
136.6	31.2		CHABEUIL			12:21	12:22	12:24
135.3	32.5		CHABEUIL (près) (D538-D400-D68)			12:22	12:24	12:26
131.1	36.7	D68	Les Bourbourrés			12:28	12:30	12:32
130.9	36.9		Carrefour D68-D125			12:28	12:30	12:33
125.6	42.2	D125	CHARPEY (D125-D119-D125)			12:35	12:38	12:40
119.4	48.4		ROCHEFORT-SAMSON			12:43	12:46	12:49
110.1	57.7		HOSTUN			12:55	12:59	13:02
107.3	60.5		La Baume d'Hostun			12:59	13:02	13:06
105.4	62.4		Carrefour D125-D532			13:01	13:05	13:09
104.1	63.7	D532	SAINT-NAZAIRE-EN-ROYANS			13:03	13:07	13:11
ISÈRE (38)								
103.6	64.2	D1532	Côté Rouge			13:04	13:07	13:12
102.9	64.9		Côté Chaude			13:05	13:08	13:13
100.7	67.1		SAINT-JUST-DE-CLAIX			13:07	13:11	13:16
95.4	72.4		SAINT-ROMANS			13:14	13:19	13:23
89.5	78.3		IZERON			13:22	13:27	13:32
85.5	82.3		COGNIN-LES-GORGES			13:27	13:32	13:38
76.1	91.7		LA RIVIÈRE	🍴		13:39	13:45	13:51
68.5	99.3		SAINT-QUENTIN-SUR-ISÈRE			13:49	13:55	14:02
62.9	104.9		L'Echaillon			13:57	14:03	14:10
58.6	109.2		VEUREY-VOROIZE (près) (D1532-D3-D1075)			14:02	14:09	14:16
54	113.8	D1075	VOREPPE (D1075-D520 E-D520 A)			14:08	14:15	14:22
50.9	116.9	D520 A	Malossane Le Haut			14:14	14:21	14:29
50.1	117.7		Les Barniers (LA PLACETTE)			14:15	14:23	14:31
48.3	119.5		Quatre-Bras (LA SURE EN CHARTREUSE)			14:19	14:26	14:34
48	119.8		La Placette (LA SURE EN CHARTREUSE)			14:19	14:27	14:35
47.9	119.9		Col de la Placette	2		14:19	14:27	14:35
43.6	124.2		Carrefour D520 A-D520			14:27	14:35	14:44
42	125.8	D520	SAINT-JOSEPH-DE-RIVIÈRE			14:30	14:38	14:47
41.9	125.9		SAINT-JOSEPH-DE-RIVIÈRE	ES		14:30	14:38	14:47
39.1	128.7		SAINT-LAURENT-DU-PONT (D520-D520 B)			14:35	14:44	14:53
36.1	131.7	D520 B	Tunnel de Fourvoirie			14:41	14:50	14:59
34.3	133.5		Passage à niveau :			14:44	14:53	15:03
32.1	135.7		Pic de l'Oeillette			14:48	14:57	15:08
31.6	136.2		Tunnel de la Molière			14:49	14:58	15:09
28.7	139.1		SAINT-PIERRE-DE-CHARTREUSE			14:54	15:04	15:15
28.3	139.5		La Diat (D520 B-D512)			14:55	15:05	15:16

ITINÉRAIRE HORAIRE

6ème étape : LORIOL-SUR-DRÔME > LE SAPPEY-EN-CHARTREUSE

KILOMETRES		HORAIRES					
à parcourir	parcourus	ITINERAIRE			41 km/h	39 km/h	37 km/h
19.9	147.9	Col de Porte 			15:10	15:21	15:33
17.1	150.7	D512	Carrefour D512-D57		15:15	15:26	15:39
16.2	151.6	D57	SARCENAS		15:17	15:28	15:41
8.1	159.7	Clémencières (SAINT-MARTIN-LE-VINOUX) (D57-D57 F)			15:32	15:44	15:57
5.8	162	D57 F	La Frette (QUAIX-EN-CHARTREUSE)		15:36	15:48	16:02
5.6	162.2	Côte de la Frette 			15:36	15:49	16:02
3.8	164	Carrefour D57 F-D512			15:40	15:52	16:06
1.2	166.6	D512	LE SAPPEY-EN-CHARTREUSE (entrée)		15:44	15:57	16:12
0	167.8	Montée du Sappey-en-Chartreuse 			15:46	15:59	16:14
0	167.8	LE SAPPEY-EN-CHARTEUSE 			15:46	15:59	16:14